


12.00 h

--	--	--

I GRUPA



GEOGRAFIJA

01. Koja je najveća reka Evrope:

- a) Dunav;
 b) Volga;
 c) Rajna.

02. Na kojoj visini je gornja granica šume:

- a) 1900-2000 m;
 b) 1200-1500 m;
 c) 4600-6000 m.

03. Kojeg uglja ima najviše u našoj zemlji:

- a) lignit;
 b) kameni;
 c) mrki.

04. Najvažniji centar zimskog turizma u našoj zemlji je:

- a) Kopaonik;
 b) Tara;
 c) Stara planina.

05. Na kojoj planini se nalazi najistočnija tačka Srbije:

- a) Devica;
 b) Stara planina;
 c) Ozren.

06. Kako se naziva najčešći vetar u Istočnoj Srbiji:

- a) Fruškogorac;
 b) Košava;
 c) Fen.

07. Broj koji pokazuje koliko je puta neko rastojanje u prirodi smanjeno na karti naziva se:

- a) razmernik;
 b) nepoznata;
 c) razmer.

08. Šta se označava meridijanima:

- a) geografska dužina;
 b) geografska visina;
 c) geografska širina.

09. Ako granica vodi nekim istaknutim prirodnim objektom, kažemo da je:

- a) prirodna;
 b) veštačka;
 c) zatvorena.

10. Bosfor i Dardaneli povezuju Sredozemno i:

- a) Jadransko more;
 b) Crveno more;
 c) Crno more.

11. Kako se jednim imenom nazivaju Srednja i Južna Amerika:

- a) Severna Amerika;
 b) Karibi;
 c) Latinska Amerika.

12. Kako se zove glavni grad Australije:

- a) Sidnej;
 b) Melburn;
 c) Kambera.

13. Koja je najmnogoljudnija evropska država:

- a) Francuska;
 b) Nemačka;
 c) Ukrajina.

14. Koja je najveća evropska luka:

- a) Marsej;
 b) Antwerpen;
 c) Rotterdam.


15. Koje je najdublje jezero na svetu:

- a) Kaspijsko;
 b) Bajkalsko;
 c) Aralsko.

12.00 h

--	--	--

II GRUPA



GEOGRAFIJA

01. Kako se naziva početni uporednik:

- a) Grinič;
 b) pol;
 c) Ekvator.

02. Linije koje povezuju sve tačke iste nadmorske visine nazivaju se:

- a) izobare;
 b) izobate;
 c) izohipse.

03. Kojom bojom se na kartama predstavljaju nizije:

- a) braon;
 b) plavom;
 c) zelenom.

04. Nakojoj planeti Sunčevog sistema postoji živi svet:

- a) Marsu;
 b) Zemlji;
 c) Jupiteru.

05. Na kom kontinentu je prirodni priraštaj stanovništva najsporiji:

- a) u Aziji;
 b) u Africi;
 c) u Evropi.

06. Kako se jednim imenom nazivaju Evropa, Azija i Afrika:

- a) Novi svet;
 b) Stari svet;
 c) Mali svet.

07. Koja je najveća evropska država:

- a) Francuska;
 b) Nemačka;
 c) Ukrajina.

08. Koje je najveće jezero na svetu:



- a) Kaspijsko;
- b) Bajkalsko;
- c) Aralsko.

09. Kako se zvao najveći srpski i balkanski geograf:



- a) Jovan Cvijić;
- b) Josif Pančić;
- c) Dragutin Petrović.

10. Slivu kog mora pripada najveći deo teritorije Srbije:



- a) Crnog mora;
- b) Jonskog mora;
- c) Jadranskog mora.

11. Gde izvire reka Sava:



- a) u Srbiji;
- b) u Sloveniji;
- c) u Mađarskoj.

12. Karađorđevo je jedno od naših poznatih:



- a) ribnjaka;
- b) hipodroma;
- c) lovišta.

13. Jedna od najvećih istorijskih dragocenosti naše zemlje jesu:



- a) stara utvrđenja;
- b) zamkovi;
- c) manastiri.

14. Kako se zove najviša planina Šumadije:



- a) Avala;
- b) Bukulja;
- c) Rudnik.

15. Kako se zove najveći grad Bačke:




- a) Subotica;
- b) Novi Sad;
- c) Sombor.

14.00 h

--	--	--

I GRUPA



GEOGRAFIJA

01. Kojeg uglja ima najviše u našoj zemlji:

- d) lignit;
- e) kameni;
- f) mrki.

02. Najvažniji centar zimskog turizma u našoj zemlji je:

- d) Kopaonik;
- e) Tara;
- f) Stara planina.

03. Broj koji pokazuje koliko je puta neko rastojanje u prirodi smanjeno na karti nativa se:

- d) razmernik;
- e) nepoznata;
- f) razmer.

04. Kako se naziva početni uporednik:

- d) Grinič;
- e) pol;
- f) Ekvator.

05. Nakojoj planeti Sunčevog sistema postoji živi svet:

- d) Marsu;
- e) Zemlji;
- f) Jupiteru.

06. Koja je najveća evropska država:

- d) Francuska;
- e) Nemačka;
- f) Ukrajina.

07. Koje je najveće jezero na svetu:

- d) Kaspijsko;
- e) Bajkalsko;
- f) Aralsko.

08. Gde izvire reka Sava:

- d) u Srbiji;
 e) u Sloveniji;
 f) u Mađarskoj.

09. Karađorđevo je jedno od naših poznatih:

- d) ribnjaka;
 e) hipodroma;
 f) lovišta.

10. Kako se zove najveći grad Bačke:

- c) Subotica;
 d) Novi Sad;
 e) Sombor.

11. Šta se označava meridijanima:

- d) geografska dužina;
 e) geografska visina;
 f) geografska širina.

12. Kako se jednim imenom nazivaju Srednja i Južna Amerika:

- d) Severna Amerika;
 e) Karibi;
 f) Latinska Amerika.

13. Kako se zove glavni grad Australije:

- d) Sidnej;
 e) Melburn;
 f) Kambera.

14. Koja je najveća evropska luka:

- d) Marsej;
 e) Antwerpen;
 f) Rotterdam.


15. Koje je najdublje jezero na svetu:

- c) Kaspijsko;
 d) Bajkalsko;
 e) Aralsko.

14.00 h

--	--	--

II GRUPA



GEOGRAFIJA

01. Na kojoj planini se nalazi najistočnija tačka Srbije:

- d) Devica;
 e) Stara planina;
 f) Ozren.

02. Kako se naziva najčešći vetar u Istočnoj Srbiji:

- d) Fruškogorac;
 e) Košava;
 f) Fen.

03. Koja je najveća reka Evrope:

- d) Dunav;
 e) Volga;
 f) Rajna.

04. Na kojoj visini je gornja granica šume:

- a) 1900-2000 m;
 b) 1200-1500 m;
 c) 4600-6000 m.

05. Na kom kontinentu je prirodni priraštaj stanovništva najsporiji:

- d) u Aziji;
 e) u Africi;
 f) u Evropi.

06. Kako se jednim imenom nazivaju Evropa, Azija i Afrika:

- d) Novi svet;
 e) Stari svet;
 f) Mali svet.

07. Linije koje povezuju sve tačke iste nadmorske visine nazivaju se:

- d) izobare;
 e) izobate;
 f) izohipse.

08. Kojom bojom se na kartama predstavljaju nizije:

- d) braon;
 e) plavom;
 f) zelenom.

09. Jedna od najvećih istorijskih dragocenosti naće zemlje jesu:

- d) stara utvrđenja;
 e) zamkovi;
 f) manastiri.

10. Kako se zove najviša planina Šumadije:

- d) Avala;
 e) Bukulja;
 f) Rudnik.

11. Kako se zvao najveći srpski i balkanski geograf:

- d) Jovan Cvijić;
 e) Josif Pančić;
 f) Dragutin Petrović.

12. Slivu kog mora pripada najveći deo teritorije Srbije:

- d) Crnog mora;
 e) Jonskog mora;
 f) Jadranskog mora.

13. Koja je najmnogoljudnija evropska država:

- d) Francuska;
 e) Nemačka;
 f) Ukrajina.

14. Ako granica vodi nekim istaknutim prirodnim objektom, kažemo da je:

- d) prirodna;
 e) veštačka;
 f) zatvorena.

15. Bosfor i Dardaneli povezuju Sredozemno i:

- d) Jadransko more;
 e) Crveno more;
 c) Crno more.